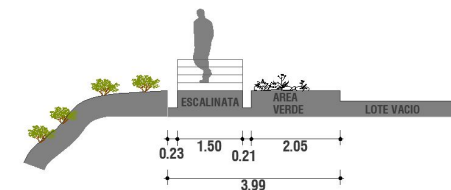
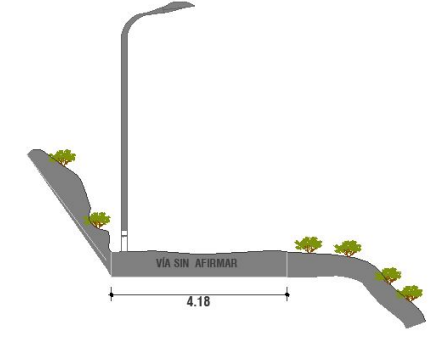


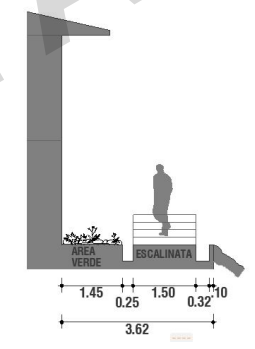
**CALLE SIN NOMBRE  
CORTE G-G  
3.99ml.  
VÍA PAVIMENTADA**



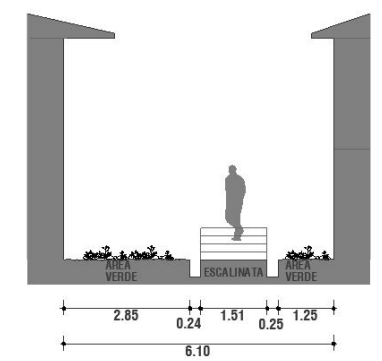
**CALLE SAN JOSE  
CORTE H-H  
4.18ml.  
SIN AFIRMAR**



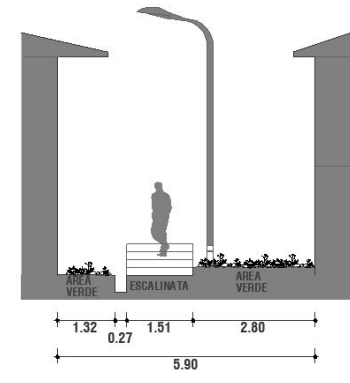
**CALLE CUESTA ALMIRANTE  
CORTE I-I  
3.52 ml.  
VÍA PAVIMENTADA**



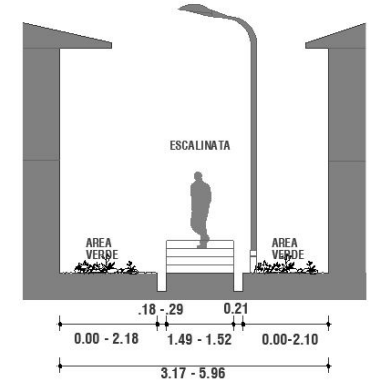
**CALLE CUESTA ALMIRANTE  
CORTE J-J  
6.10 ml.  
VÍA PAVIMENTADA**



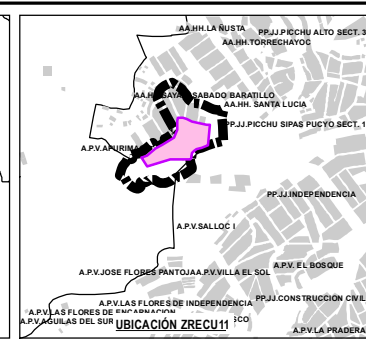
**CALLE CUESTA ALMIRANTE  
CORTE K-K  
5.90 ml.  
VÍA PAVIMENTADA**



**CALLE LOS FLORALES  
CORTE L-L  
5.90 ml.  
VÍA PAVIMENTADA**



**SECCIONES VIALES - RUTAS DE TRANSPORTE**  
1:2,000



**LEYENDA GENERAL**

**RUTAS EMPRESAS DE TRANSPORTE**

- EMPRESA EXPRESO SANTIAGO S.A.
- EMPRESA EXPRESO SAN SEBASTIAN S.A.
- EMPRESA TURISTICOS Y AFINES PACHAUTCUC S.A.
- EMPRESA LEON DE SAN JERONIMO S.A.

**ESTADO DE LOS PARADEROS**

- BÁSICO CON SEÑALÉTICA

**COBERTURA DE PARADERO**

- RADIO DE COBERTURA 250M

**OTROS ELEMENTOS:**

- ZONA DE REGLAMENTACION ESPECIAL
- AMBITO DE ESTUDIO
- BORDE URBANO
- Ocupación actual en el ámbito
- SERVIDUMBRE ALTA TENSION ELECTRICA
- AGRUPACIONES URBANAS
- MANZANA ENTORNO
- EQUIPAMIENTO URBANO ENTORNO
- CURVAS DE NIVEL
- RIOS
- VIAS
- SECCION DE VIAS

**ESCALA GRÁFICA**

SISTEMA DE COORDENADAS:  
WGS 1984 UTM Zone 19S  
Projection: Transverse Mercator  
Datum: WGS 1984  
False Easting: 500,000.0000  
False Northing: 10,000,000.0000  
Central Meridian: -69.0000  
Scale Factor: 0.9996  
Latitude Of Origin: 0.0000  
Units: Meter

**MUNICIPALIDAD PROVINCIAL DE CUSCO**

**GERENCIA DE DESARROLLO URBANO Y RURAL**

**SGOT ZRECU11**

**PLAN ESPECIFICO ZRECU11**

PROYECTO: "MEJORAMIENTO Y RECUPERACIÓN DE LAS CONDICIONES DE HABITABILIDAD URBANA EN 41 ZONAS DE REGLAMENTACIÓN ESPECIAL DE LA PROVINCIA DE CUSCO"

MAPA: ESTRUCTURA VIAL: RUTAS DE TRANSPORTE - SECCIONES VIALES

AGrupACIONES Y/O SECTOR: AA.HH. SAYARIY SABADO BARATILLO - QUEBRADA SIPASMAYO

ELABORADO POR: EQUIPO TECNICO PM412RE

ESCALA: 1:2,000

FECHA: JULIO 2022

**MD-FC 03B**